






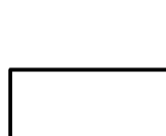


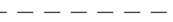

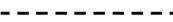


























TECKENFÖRKLARING ILLUSTRATION


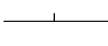
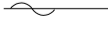


-  Bostad och centrumverksamhet
-  Sjöbodan
-  Avfallshantering
-  Bryggdäck, bryggor och ponton
-  Tomtmark
-  Naturmark
-  Parkering, återvinning och hamnändamål
-  Väg och gångytor
-  Vatten

GRUNDKARTEBETECKNINGAR

-  Fastighetsgräns
-  Väg och körbana
-  Gång- och cykelbana mm
-  Traktgräns
-  Ledningsrätt
-  Servitutgräns
-  Gemensamhetsanläggningsgräns
-  Traktnamn/Kvarterstraktnamn
-  Fastighetsbeteckning
-  Registreringsnummer gemensamhetsanläggning
-  Registreringsnummer samfällighet
-  Gränspunkt
-  Rutnät
-  Transformatorstation
-  Bostadshus
-  Uthus
-  Skärmtak

- KÄLLÖ**
12:1
ga:3
s:34
-  Gränspunkt
 -  Rutnät
 -  Transformatorstation
 -  Bostadshus
 -  Uthus
 -  Skärmtak

- SERV
Lr
-  Servitut väg
 -  Ledningsrätt, ledningar under mark
 -  Belysningsstolpe

-  Staket
-  Stödmur
-  Häck
-  Höjdkurvor
-  Markhöjd

Grundkarta för
Del av Källö 1:168, 1:98 m.fl.
Öckerö kommun

UPPLYSNINGAR

Fastighetsskiktets aktualitet: 2021-02-11
Detaljskiktets aktualitet: 2021-02-10

Koordinatsystem i plan: Sweref 99 12 00
I höjd: RH 00
Standard enligt HMK för innehåll: 2
Standard enligt HMK för lägesnoggrannhet: 3

Ann-Marie Hauguth, Mazen Abou Jahjah
mättningsingenjör Metria AB 2019/02/01



Orienteringskarta



Detaljplan för
Bostäder m.m. vid Knippla varv
Del av Källö 1:168 Källö 1:98 m.fl.

- TILL PLANEN HÖR:**
- Plankarta med bestämmelser
 - Illustrationsritning (denna ritning)
 - Grundkarta (på plankarta)

- ÖVRIGA HANDLINGAR:**
- Planbeskrivning
 - Miljökonsekvensbeskrivning
 - Program med samrådsredogörelse
 - Fastighetsförteckning (bitogas ej)
 - Utredningar

Öckerö kommun, Västra Götalands län	Diarienummer SB 0141/16	BESLUT	INSTANS
Illustrationskarta Utkast		Planbesked 2015-11-26	KF § 122
Upprättad 2021-03-24 enligt PBL (2010:900)		Samråd 2021-03-23	KS § XXX /AA
		Granskning AAAA-MM-DD	KS § XXX /AA
Planarkitekt Rikard Sporre	Andreas Beutler Plan- bygg- & miljöchef	Antagande AAAA-MM-DD	KF § XXX /AA
Höjdsystem RH 00	Koordinatsystem Sweref 99 12 00	Laga kraft AAAA-MM-DD	
Skala Ej skalening		Planbeteckning ---	